
























































Detalle de avisos















Fenómenos previstos














Fenómeno	Valor	Nivel de riesgo	Probabilidad	Zona de avisos	Hora de comienzo	Hora de finalización	Comentario
 Viento	110 km/h	Riesgo importante	40%-70%	Suroccidental asturiana-Asturias	01/11/2023 16:00	01/11/2023 23:59	Rachas máximas: 110 km/h. Viento del suroeste.
 Viento	110 km/h	Riesgo importante	40%-70%	Cordillera y Picos de Europa-Asturias	01/11/2023 16:00	01/11/2023 23:59	Rachas máximas: 110 km/h. Viento del suroeste.
 Viento	100 km/h	Riesgo importante	40%-70%	Noroeste de A Coruña-A Coruña	01/11/2023 16:00	01/11/2023 23:59	Rachas máximas: 100 km/h. Vientos del oeste y suroeste.
 Viento	100 km/h	Riesgo importante	40%-70%	Oeste de A Coruña-A Coruña	01/11/2023 16:00	01/11/2023 23:59	Rachas máximas: 100 km/h. Vientos del oeste y suroeste.
 Viento	90 km/h	Riesgo importante	40%-70%	Interior de A Coruña-A Coruña	01/11/2023 16:00	01/11/2023 23:59	Rachas máximas: 90 km/h. Vientos del oeste y suroeste.
 Viento	100 km/h	Riesgo importante	40%-70%	Suroeste de A Coruña-A Coruña	01/11/2023 16:00	01/11/2023 23:59	Rachas máximas: 100 km/h. Vientos del oeste y suroeste.
 Viento	100 km/h	Riesgo importante	40%-70%	A Mariña-Lugo	01/11/2023 16:00	01/11/2023 23:59	Rachas máximas: 100 km/h. Vientos del oeste y suroeste.
 Viento	90 km/h	Riesgo importante	40%-70%	Centro de Lugo-Lugo	01/11/2023 16:00	01/11/2023 23:59	Rachas máximas: 90 km/h. Vientos del oeste y suroeste.
 Viento	100 km/h	Riesgo importante	40%-70%	Montaña de Lugo-Lugo	01/11/2023 16:00	01/11/2023 23:59	Rachas máximas: 100 km/h. Vientos del oeste y suroeste.
 Viento	100 km/h	Riesgo importante	40%-70%	Montaña de Ourense-Ourense	01/11/2023 16:00	01/11/2023 23:59	Rachas máximas: 100 km/h. Vientos del oeste y suroeste.
 Viento	90 km/h	Riesgo importante	40%-70%	Interior de Pontevedra-Pontevedra	01/11/2023 16:00	01/11/2023 23:59	Rachas máximas: 90 km/h. Vientos del oeste y suroeste.
 Viento	90 km/h	Riesgo importante	40%-70%	Cuenca del Nervión-Araba/Álava	01/11/2023 18:00	01/11/2023 23:59	Rachas máximas: 90 km/h.
 Costeros		Riesgo importante	40%-70%	Noroeste de A Coruña-A Coruña	01/11/2023 16:00	02/11/2023 02:59	Mar combinada del Oeste o Noroeste aumentando a 7 o 8 m. Viento del Suroeste rolando a Noroeste de 62 a 74 km/h (fuerza 8), localmente de 75 a 87 km/h (fuerza 9) al norte de

Fenómeno	Valor	Nivel de riesgo	Probabilidad	Zona de avisos	Hora de comienzo	Hora de finalización	Comentario
							Fisterra.
 Costeros		Riesgo importante	40%-70%	Oeste de A Coruña-A Coruña	01/11/2023 16:00	02/11/2023 02:59	Mar combinada del Oeste o Noroeste aumentando a 7 o 8 m. Viento del Suroeste rolando a Noroeste de 62 a 74 km/h (fuerza 8), localmente de 75 a 87 km/h (fuerza 9) al norte de Fisterra.
 Costeros		Riesgo importante	40%-70%	Suroeste de A Coruña-A Coruña	01/11/2023 16:00	02/11/2023 23:59	Mar combinada del Oeste o Noroeste de 6 o 7 m, ocasionalmente 8 m mar adentro en el litoral de Lugo. Viento del Suroeste de 62 a 74 km/h (fuerza 8), ocasionalmente de 75 a 87 km/h (fuerza 9) mar adentro en el litoral de Lugo.
 Costeros		Riesgo importante	40%-70%	A Mariña-Lugo	01/11/2023 16:00	02/11/2023 23:59	Mar combinada del Oeste o Noroeste de 6 o 7 m, ocasionalmente 8 m mar adentro en el litoral de Lugo. Viento del Suroeste de 62 a 74 km/h (fuerza 8), ocasionalmente de 75 a 87 km/h (fuerza 9) mar adentro en el litoral de Lugo.
 Costeros		Riesgo importante	40%-70%	Rias Baixas-Pontevedra	01/11/2023 21:00	02/11/2023 23:59	Mar combinada del Oeste o Noroeste de 6 o 7 m. Viento del Oeste o Noroeste de 62 a 74 km/h (fuerza 8).
 Costeros		Riesgo importante	40%-70%	Miño de Pontevedra-Pontevedra	01/11/2023 21:00	02/11/2023 23:59	Mar combinada del Oeste o Noroeste de 6 o 7 m. Viento del Oeste o Noroeste de 62 a 74 km/h (fuerza 8).
 Costeros		Riesgo importante	40%-70%	Litoral occidental asturiano-Asturias	01/11/2023 22:00	02/11/2023 23:59	Viento del Oeste o Suroeste de 62 a 74 km/h (fuerza 8), temporalmente 75 a 87 (fuerza 9) mar adentro. Mar combinada del Oeste o Noroeste de 6 a 7 m ocasionalmente 8 mar adentro.
 Lluvias	15 mm	Riesgo	40%-70%	Noroeste de Ourense-Ourense	01/11/2023 21:00	02/11/2023 03:59	Precipitación acumulada en una hora: 15 mm.
 Lluvias	15 mm	Riesgo	40%-70%	Miño de Ourense-Ourense	01/11/2023 21:00	02/11/2023 03:59	Precipitación acumulada en una hora: 15 mm.
 Lluvias	15 mm	Riesgo	40%-70%	Rias Baixas-Pontevedra	01/11/2023 21:00	02/11/2023 03:59	Precipitación acumulada en una hora: 15 mm.
 Lluvias	15 mm	Riesgo	40%-70%	Interior de Pontevedra-Pontevedra	01/11/2023 21:00	02/11/2023 03:59	Precipitación acumulada en una hora: 15 mm.
 Lluvias	40 mm	Riesgo	40%-70%	Suroccidental asturiana-Asturias	01/11/2023 16:00	02/11/2023 11:59	Precipitación acumulada en 12 horas: 40 mm. Este aviso continúa el día siguiente. Este aviso es continuación del día anterior.
 Lluvias	40 mm	Riesgo	40%-70%	Interior de A Coruña-A Coruña	01/11/2023 16:00	02/11/2023 11:59	Precipitación acumulada en 12 horas: 40 mm. En el Interior de Pontevedra podrán acumularse hasta 40 mm en cuatro o cinco horas.
 Lluvias	40 mm	Riesgo	40%-70%	Centro de Lugo-Lugo	01/11/2023 16:00	02/11/2023 11:59	Precipitación acumulada en 12 horas: 40 mm. En el Interior de Pontevedra podrán acumularse hasta 40 mm en cuatro o cinco horas.
 Lluvias	40 mm	Riesgo	40%-70%	Montaña de Lugo-Lugo	01/11/2023 16:00	02/11/2023 11:59	Precipitación acumulada en 12 horas: 40 mm. En el Interior de Pontevedra podrán acumularse hasta 40 mm en cuatro o cinco horas.

Fenómeno	Valor	Nivel de riesgo	Probabilidad	Zona de avisos	Hora de comienzo	Hora de finalización	Comentario
 Lluvias	40 mm	Riesgo	40%-70%	Sur de Lugo-Lugo	01/11/2023 16:00	02/11/2023 11:59	Precipitación acumulada en 12 horas: 40 mm. En el Interior de Pontevedra podrán acumularse hasta 40 mm en cuatro o cinco horas.
 Lluvias	40 mm	Riesgo	40%-70%	Noroeste de Ourense-Ourense	01/11/2023 16:00	02/11/2023 11:59	Precipitación acumulada en 12 horas: 40 mm. En el Interior de Pontevedra podrán acumularse hasta 40 mm en cuatro o cinco horas.
 Lluvias	40 mm	Riesgo	40%-70%	Miño de Ourense-Ourense	01/11/2023 16:00	02/11/2023 11:59	Precipitación acumulada en 12 horas: 40 mm. En el Interior de Pontevedra podrán acumularse hasta 40 mm en cuatro o cinco horas.
 Lluvias	40 mm	Riesgo	40%-70%	Sur de Ourense-Ourense	01/11/2023 16:00	02/11/2023 11:59	Precipitación acumulada en 12 horas: 40 mm. En el Interior de Pontevedra podrán acumularse hasta 40 mm en cuatro o cinco horas.
 Lluvias	40 mm	Riesgo	40%-70%	Montaña de Ourense-Ourense	01/11/2023 16:00	02/11/2023 11:59	Precipitación acumulada en 12 horas: 40 mm. En el Interior de Pontevedra podrán acumularse hasta 40 mm en cuatro o cinco horas.
 Lluvias	40 mm	Riesgo	40%-70%	Valdeorras-Ourense	01/11/2023 16:00	02/11/2023 11:59	Precipitación acumulada en 12 horas: 40 mm. En el Interior de Pontevedra podrán acumularse hasta 40 mm en cuatro o cinco horas.
 Lluvias	40 mm	Riesgo	40%-70%	Interior de Pontevedra-Pontevedra	01/11/2023 16:00	02/11/2023 11:59	Precipitación acumulada en 12 horas: 40 mm. En el Interior de Pontevedra podrán acumularse hasta 40 mm en cuatro o cinco horas.
 Lluvias	40 mm	Riesgo	40%-70%	Cordillera Cantábrica de León-León	01/11/2023 18:00	01/11/2023 23:59	Precipitación acumulada en 12 horas: 40 mm. Continua al día siguiente.
 Lluvias	40 mm	Riesgo	40%-70%	Bierzo de León-León	01/11/2023 18:00	01/11/2023 23:59	Precipitación acumulada en 12 horas: 40 mm. Continua al día siguiente.
 Lluvias	40 mm	Riesgo	40%-70%	Sanabria-Zamora	01/11/2023 18:00	01/11/2023 23:59	Precipitación acumulada en 12 horas: 40 mm. Continua al día siguiente.
 Viento	100 km/h	Riesgo	40%-70%	Litoral occidental asturiano-Asturias	01/11/2023 16:00	01/11/2023 23:59	Rachas máximas: 100 km/h. Viento del suroeste.
 Viento	70 km/h	Riesgo	40%-70%	Sur de Lugo-Lugo	01/11/2023 16:00	02/11/2023 11:59	Rachas máximas: 70 km/h. Vientos del suroeste.
 Viento	70 km/h	Riesgo	40%-70%	Noroeste de Ourense-Ourense	01/11/2023 16:00	02/11/2023 11:59	Rachas máximas: 70 km/h. Vientos del suroeste.
 Viento	70 km/h	Riesgo	40%-70%	Miño de Ourense-Ourense	01/11/2023 16:00	02/11/2023 11:59	Rachas máximas: 70 km/h. Vientos del suroeste.

Fenómeno	Valor	Nivel de riesgo	Probabilidad	Zona de avisos	Hora de comienzo	Hora de finalización	Comentario
 Viento	70 km/h	Riesgo	40%-70%	Sur de Ourense-Ourense	01/11/2023 16:00	02/11/2023 11:59	Rachas máximas: 70 km/h. Vientos del suroeste.
 Viento	70 km/h	Riesgo	40%-70%	Valdeorras-Ourense	01/11/2023 16:00	02/11/2023 11:59	Rachas máximas: 70 km/h. Vientos del suroeste.
 Viento	90 km/h	Riesgo	40%-70%	Rias Baixas-Pontevedra	01/11/2023 16:00	01/11/2023 23:59	Rachas máximas: 90 km/h. Viento del suroeste.
 Viento	80 km/h	Riesgo	40%-70%	Miño de Pontevedra-Pontevedra	01/11/2023 16:00	02/11/2023 11:59	Rachas máximas: 80 km/h. Vientos del suroeste.
 Viento	90 km/h	Riesgo	40%-70%	Liébana-Cantabria	01/11/2023 18:00	01/11/2023 23:59	Rachas máximas: 90 km/h. Viento del suroeste. En cumbres se pueden superar rachas de 110 km/h.
 Viento	90 km/h	Riesgo	40%-70%	Centro y valle de Villaverde-Cantabria	01/11/2023 18:00	02/11/2023 08:59	Rachas máximas: 90 km/h. Viento del suroeste. Se puede alcanzar alguna racha de 110 km/h en zonas expuestas.
 Viento	80 km/h	Riesgo	40%-70%	Cantabria del Ebro-Cantabria	01/11/2023 18:00	02/11/2023 08:59	Rachas máximas: 80 km/h. Viento del suroeste.
 Viento	90 km/h	Riesgo	40%-70%	Cordillera Cantábrica de Burgos-Burgos	01/11/2023 18:00	01/11/2023 23:59	Rachas máximas: 90 km/h.
 Viento	80 km/h	Riesgo	40%-70%	Norte de Burgos-Burgos	01/11/2023 18:00	01/11/2023 23:59	Rachas máximas: 80 km/h.
 Viento	80 km/h	Riesgo	40%-70%	Condado de Treviño-Burgos	01/11/2023 18:00	01/11/2023 23:59	Rachas máximas: 80 km/h.
 Viento	90 km/h	Riesgo	40%-70%	Ibérica de Burgos-Burgos	01/11/2023 18:00	01/11/2023 23:59	Rachas máximas: 90 km/h.
 Viento	90 km/h	Riesgo	40%-70%	Cordillera Cantábrica de León-León	01/11/2023 18:00	01/11/2023 23:59	Rachas máximas: 90 km/h.
 Viento	70 km/h	Riesgo	40%-70%	Bierzo de León-León	01/11/2023 18:00	01/11/2023 23:59	Rachas máximas: 70 km/h.
 Viento	90 km/h	Riesgo	40%-70%	Cordillera Cantábrica de Palencia-Palencia	01/11/2023 18:00	01/11/2023 23:59	Rachas máximas: 90 km/h.

Fenómeno	Valor	Nivel de riesgo	Probabilidad	Zona de avisos	Hora de comienzo	Hora de finalización	Comentario
 Viento	80 km/h	Riesgo	40%-70%	Ibérica de Soria-Soria	01/11/2023 18:00	01/11/2023 23:59	Rachas máximas: 80 km/h.
 Viento	90 km/h	Riesgo	40%-70%	Sanabria-Zamora	01/11/2023 18:00	01/11/2023 23:59	Rachas máximas: 90 km/h.
 Viento	70 km/h	Riesgo	40%-70%	Meseta de Zamora-Zamora	01/11/2023 18:00	01/11/2023 23:59	Rachas máximas: 70 km/h.
 Viento	70 km/h	Riesgo	40%-70%	Vertiente cantábrica de Navarra-Navarra	01/11/2023 18:00	01/11/2023 23:59	Rachas máximas: 70 km/h. Viento del suroeste.
 Viento	80 km/h	Riesgo	40%-70%	Pirineo navarro-Navarra	01/11/2023 18:00	02/11/2023 08:59	Rachas máximas: 80 km/h. Viento del sur o suroeste. Se pueden dar rachas 110 km/h en cumbres y zonas expuestas.
 Viento	70 km/h	Riesgo	40%-70%	Llanada alavesa-Araba/Álava	01/11/2023 18:00	02/11/2023 08:59	Rachas máximas: 70 km/h. Viento del sur o suroeste.
 Viento	90 km/h	Riesgo	40%-70%	Bizkaia interior-Bizkaia	01/11/2023 18:00	02/11/2023 08:59	Rachas máximas: 90 km/h. Viento del suroeste.
 Viento	90 km/h	Riesgo	40%-70%	Ibérica riojana-La Rioja	01/11/2023 18:00	01/11/2023 23:59	Rachas máximas: 90 km/h.
 Viento	80 km/h	Riesgo	40%-70%	Albarracín y Jiloca-Teruel	01/11/2023 21:00	01/11/2023 23:59	Rachas máximas: 80 km/h. Viento del suroeste girando a oeste.
 Viento	80 km/h	Riesgo	40%-70%	Gúdar y Maestrazgo-Teruel	01/11/2023 21:00	01/11/2023 23:59	Rachas máximas: 80 km/h. Viento del suroeste girando a oeste.
 Viento	80 km/h	Riesgo	40%-70%	Ibérica zaragozana-Zaragoza	01/11/2023 21:00	01/11/2023 23:59	Rachas máximas: 80 km/h. Viento del suroeste girando a oeste.
 Viento	90 km/h	Riesgo	40%-70%	Litoral oriental asturiano-Asturias	01/11/2023 21:00	02/11/2023 11:59	Rachas máximas: 90 km/h. Viento de componente oeste.
 Viento	90 km/h	Riesgo	40%-70%	Parameras de Molina-Guadalajara	01/11/2023 21:00	02/11/2023 19:59	Rachas máximas: 90 km/h. Viento de componente oeste. Puntualmente podrán alcanzarse los 100 km/h.
 Costeros		Riesgo	40%-70%	Litoral occidental asturiano-Asturias	01/11/2023 01:00	01/11/2023 21:59	Viento del Suroeste de 50 a 61 km/h (fuerza 7), ocasionalmente Viento del Suroeste de 62 a 74 km/h (fuerza 8) mar adentro durante la tarde. Mar combinada del Noroeste de 4 a 5 m mar adentro.

Fenómeno	Valor	Nivel de riesgo	Probabilidad	Zona de avisos	Hora de comienzo	Hora de finalización	Comentario
 Costeros		Riesgo	40%-70%	A Mariña-Lugo	01/11/2023 01:00	01/11/2023 15:59	Viento del Suroeste de 50 a 61 km/h (fuerza 7). Mar combinada del Noroeste de 4 a 5 m mar adentro.
 Costeros		Riesgo	40%-70%	Litoral oriental asturiano-Asturias	01/11/2023 04:00	01/11/2023 15:59	Viento del Suroeste de 50 a 61 km/h (fuerza 7), ocasionalmente Viento del Suroeste de 62 a 74 km/h (fuerza 8) mar adentro durante la tarde. Mar combinada del Noroeste de 4 a 5 m mar adentro.
 Costeros		Riesgo	40%-70%	Suroeste de A Coruña-A Coruña	01/11/2023 06:00	01/11/2023 15:59	Viento del Suroeste de 50 a 61 km/h (fuerza 7). Mar combinada del Noroeste de 4 a 5 m mar adentro.
 Costeros		Riesgo	40%-70%	Litoral cántabro-Cantabria	01/11/2023 07:00	01/11/2023 15:59	Viento del Suroeste de 50 a 61 km/h (fuerza 7). Mar combinada del Noroeste de 4 a 5 m mar adentro.
 Costeros		Riesgo	40%-70%	Gipuzkoa litoral-Gipuzkoa	01/11/2023 07:00	01/11/2023 15:59	Viento del Suroeste de 50 a 61 km/h (fuerza 7). Mar combinada del Noroeste de 4 a 5 m mar adentro.
 Costeros		Riesgo	40%-70%	Bizkaia litoral-Bizkaia	01/11/2023 07:00	01/11/2023 15:59	Viento del Suroeste de 50 a 61 km/h (fuerza 7). Mar combinada del Noroeste de 4 a 5 m mar adentro.
 Costeros		Riesgo	40%-70%	Rias Baixas-Pontevedra	01/11/2023 08:00	01/11/2023 20:59	Mar combinada del Noroeste de 4 a 5 m mar adentro. Viento del Suroeste de 50 a 61 km/h (fuerza 7) a partir de la tarde.
 Costeros		Riesgo	40%-70%	Miño de Pontevedra-Pontevedra	01/11/2023 08:00	01/11/2023 20:59	Mar combinada del Noroeste de 4 a 5 m mar adentro. Viento del Suroeste de 50 a 61 km/h (fuerza 7) a partir de la tarde.
 Costeros		Riesgo	40%-70%	Noroeste de A Coruña-A Coruña	01/11/2023 10:00	01/11/2023 15:59	Viento del Suroeste de 50 a 61 km/h (fuerza 7). Mar combinada del Noroeste de 4 a 5 m mar adentro.
 Costeros		Riesgo	40%-70%	Oeste de A Coruña-A Coruña	01/11/2023 10:00	01/11/2023 15:59	Viento del Suroeste de 50 a 61 km/h (fuerza 7). Mar combinada del Noroeste de 4 a 5 m mar adentro.
 Costeros		Riesgo	40%-70%	Ampurdán-Girona	01/11/2023 11:00	01/11/2023 14:59	Viento del suroeste de 50 a 60 km/h (fuerza 7) con olas de 2 a 3 m.
 Costeros		Riesgo	40%-70%	Litoral sur de Girona-Girona	01/11/2023 11:00	01/11/2023 14:59	Viento del suroeste de 50 a 60 km/h (fuerza 7) con olas de 2 a 3 m.
 Costeros		Riesgo	40%-70%	Litoral oriental asturiano-Asturias	01/11/2023 22:00	01/11/2023 23:59	Viento del Oeste de 50 a 61 km/h (fuerza 7), ocasionalmente Viento del Oeste de 62 a 74 km/h (fuerza 8) mar adentro.

© AEMET. Autorizado el uso de la información y su reproducción citando a AEMET como autora de la misma.