
























































## Detalle de avisos


Fenómeno	Valor	Nivel de riesgo	Probabilidad	Fenómenos previstos			Comentario
				Zona de avisos	Hora de comienzo	Hora de finalización	
 Nevadas	20 cm	Riesgo importante	40%-70%	Pirineo oscense-Huesca	17/01/2023 11:00	18/01/2023 23:59	Acumulación de nieve en 24 horas: 20 cm. Afectará principalmente al sector occidental, con la cota de nieve descendiendo de unos 1000 m a toda cota esta tarde. El episodio continúa al día siguiente.
 Nevadas	20 cm	Riesgo importante	40%-70%	Suroccidental asturiana-Asturias	17/01/2023 11:00	18/01/2023 23:59	Acumulación de nieve en 24 horas: 20 cm. Acumulaciones de 5 cm por encima de 300-500 m. Las acumulaciones de 20 cm se esperan por encima de 1200 m.
 Nevadas	15 cm	Riesgo importante	40%-70%	Central y Valles Mineros-Asturias	17/01/2023 11:00	18/01/2023 23:59	Acumulación de nieve en 24 horas: 15 cm. Acumulaciones de 5 cm por encima de 300-500 m. Las acumulaciones de 20 cm se esperan por encima de 1000 m.
 Nevadas	20 cm	Riesgo importante	40%-70%	Cordillera y Picos de Europa-Asturias	17/01/2023 11:00	18/01/2023 23:59	Acumulación de nieve en 24 horas: 20 cm. Acumulaciones de 5 cm por encima de 300-500 m. Las acumulaciones de 20 cm se esperan por encima de 1200 m.
 Nevadas	20 cm	Riesgo importante	40%-70%	Liébana-Cantabria	17/01/2023 11:00	18/01/2023 23:59	Acumulación de nieve en 24 horas: 20 cm. Estas acumulaciones se esperan por encima de 1000 m, aunque puntualmente se alcanzarán los 30 cm.
 Nevadas	25 cm	Riesgo importante	40%-70%	Sanabria-Zamora	17/01/2023 11:00	18/01/2023 23:59	Acumulación de nieve en 24 horas: 25 cm. Cota de nieve bajando desde los 1500 hasta cualquier cota.
 Nevadas	20 cm	Riesgo importante	40%-70%	Montaña de Lugo-Lugo	17/01/2023 11:00	18/01/2023 23:59	Acumulación de nieve en 24 horas: 20 cm. Probabilidad de que se acumulen espesores de 5 cm a cualquier cota. Las acumulaciones de 20 cm se esperan por encima de 800 metros.
 Nevadas	5 cm	Riesgo importante	40%-70%	Sur de Ourense-Ourense	17/01/2023 11:00	18/01/2023 23:59	Acumulación de nieve en 24 horas: 5 cm. Probabilidad de que se acumulen espesores de 5 cm a cualquier cota.
 Nevadas	20 cm	Riesgo importante	40%-70%	Montaña de Ourense-Ourense	17/01/2023 11:00	18/01/2023 23:59	Acumulación de nieve en 24 horas: 20 cm. Probabilidad de que se acumulen espesores de 5 cm a cualquier cota. Las acumulaciones de 20 cm se esperan por encima de 800 metros.
 Nevadas	5 cm	Riesgo importante	40%-70%	Meseta de Segovia-Segovia	17/01/2023 21:00	18/01/2023 23:59	Acumulación de nieve en 24 horas: 5 cm. Cota de nieve bajando hasta cualquier cota.
 Nevadas	5 cm	Riesgo importante	40%-70%	Cuenca del Genil-Granada	18/01/2023 00:00	18/01/2023 17:59	Acumulación de nieve en 24 horas: 5 cm. Las acumulaciones mencionadas se esperan por encima de 800 metros.
 Nevadas	5 cm	Riesgo importante	40%-70%	Guadix y Baza-Granada	18/01/2023 00:00	18/01/2023 17:59	Acumulación de nieve en 24 horas: 5 cm. Las acumulaciones mencionadas se esperan por encima de 800 metros.
 Nevadas	20 cm	Riesgo importante	40%-70%	Cazorla y Segura-Jaén	18/01/2023 00:00	18/01/2023 23:59	Acumulación de nieve en 24 horas: 20 cm. Las acumulaciones mencionadas se esperan por encima de 800 metros.
 Nevadas	10 cm	Riesgo importante	40%-70%	Cinco Villas de Zaragoza-Zaragoza	18/01/2023 00:00	18/01/2023 23:59	Acumulación de nieve en 24 horas: 10 cm. Afectará especialmente al





















Fenómeno	Valor	Nivel de riesgo	Probabilidad	Zona de avisos	Hora de comienzo	Hora de finalización	Comentario
Nevadas							norte de la zona a partir de unos 500-600 m.
 Nevadas	15 cm	Riesgo importante	40%-70%	Centro y valle de Villaverde-Cantabria	18/01/2023 00:00	18/01/2023 23:59	Acumulación de nieve en 24 horas: 15 cm. Acumulaciones en torno a 500 metros.
 Nevadas	5 cm	Riesgo importante	40%-70%	Meseta de Ávila-Ávila	18/01/2023 00:00	18/01/2023 17:59	Acumulación de nieve en 24 horas: 5 cm. Cota de nieve bajando hasta cualquier cota.
 Nevadas	20 cm	Riesgo importante	40%-70%	Sistema Central de Ávila-Ávila	18/01/2023 00:00	18/01/2023 20:59	Acumulación de nieve en 24 horas: 20 cm. Cota de nieve bajando desde los 1500 hasta cualquier cota.
 Nevadas	30 cm	Riesgo importante	40%-70%	Cordillera Cantábrica de Burgos-Burgos	18/01/2023 00:00	18/01/2023 23:59	Acumulación de nieve en 24 horas: 30 cm. En el área de Castro Valnera se pueden superar los 40cm.
 Nevadas	10 cm	Riesgo importante	40%-70%	Norte de Burgos-Burgos	18/01/2023 00:00	18/01/2023 23:59	Acumulación de nieve en 24 horas: 10 cm. Cota de nieve sobre los 400 o 500 metros.
 Nevadas	35 cm	Riesgo importante	40%-70%	Cordillera Cantábrica de León-León	18/01/2023 00:00	18/01/2023 23:59	Acumulación de nieve en 24 horas: 35 cm. En cualquier cota. En el área de Picos y otros puntos se pueden superar los 40cm.
 Nevadas	10 cm	Riesgo importante	40%-70%	Bierzo de León-León	18/01/2023 00:00	18/01/2023 23:59	Acumulación de nieve en 24 horas: 10 cm. Cota de nieve sobre los 400 o 500 metros.
 Nevadas	25 cm	Riesgo importante	40%-70%	Cordillera Cantábrica de Palencia-Palencia	18/01/2023 00:00	18/01/2023 23:59	Acumulación de nieve en 24 horas: 25 cm. En cualquier cota,principalmente al norte de la zona.
 Nevadas	20 cm	Riesgo importante	40%-70%	Sistema Central de Segovia-Segovia	18/01/2023 00:00	18/01/2023 23:59	Acumulación de nieve en 24 horas: 20 cm. En cualquier cota.
 Nevadas	10 cm	Riesgo importante	40%-70%	Vertiente cantábrica de Navarra-Navarra	18/01/2023 00:00	18/01/2023 23:59	Acumulación de nieve en 24 horas: 10 cm. Cota de nieve en torno a 300-400 metros. Las cantidades referidas en el aviso podrían alcanzarse por encima de 500 metros en la vertiente cantábrica y de 700 metros en el centro de la Comunidad.
 Nevadas	10 cm	Riesgo importante	40%-70%	Centro de Navarra-Navarra	18/01/2023 00:00	18/01/2023 23:59	Acumulación de nieve en 24 horas: 10 cm. Cota de nieve en torno a 300-400 metros. Las cantidades referidas en el aviso podrían alcanzarse por encima de 500 metros en la vertiente cantábrica y de 700 metros en el centro de la Comunidad.
 Nevadas	20 cm	Riesgo importante	40%-70%	Pirineo navarro-Navarra	18/01/2023 00:00	18/01/2023 23:59	Acumulación de nieve en 24 horas: 20 cm. Se espera nieve a cualquier cota, aunque las acumulaciones referidas en el aviso se esperan por encima de 900-1000 metros.
 Nevadas	15 cm	Riesgo importante	40%-70%	Gipuzkoa interior-Gipuzkoa	18/01/2023 00:00	18/01/2023 23:59	Acumulación de nieve en 24 horas: 15 cm. Acumulaciones en torno a 400 metros. Este aviso es continuación del emitido el día anterior.
 Nevadas	15 cm	Riesgo importante	40%-70%	Bizkaia interior-Bizkaia	18/01/2023 00:00	18/01/2023 23:59	Acumulación de nieve en 24 horas: 15 cm. Acumulaciones en torno a 400 metros. Este aviso es continuación del emitido el día anterior.
 Nevadas	5 cm	Riesgo importante	40%-70%	Ribera del Ebro de La Rioja-La Rioja	18/01/2023 00:00	18/01/2023 23:59	Acumulación de nieve en 24 horas: 5 cm. Acumulaciones por encima de unos 400 m. Se esperan en la Rioja Alta y algo menores en la Rioja Media. No se descartan algunas nevadas dispersas en la Ribera Baja.
 Nevadas	90 km/h	Riesgo importante	40%-70%	Prelitoral sur de Tarragona-	18/01/2023 00:00	18/01/2023 17:59	Rachas máximas: 90 km/h. Viento del noroeste. Las rachas más intensas













Fenómeno	Valor	Nivel de riesgo	Probabilidad	Zona de avisos	Hora de comienzo	Hora de finalización	Comentario
Viento				Tarragona			afectarán principalmente al sur de la zona.
 Viento	100 km/h	Riesgo importante	40%-70%	Interior norte de Castellón-Castelló/Castellón	18/01/2023 00:00	18/01/2023 17:59	Rachas máximas: 100 km/h. Viento del oeste y noroeste.
 Costeros		Riesgo importante	40%-70%	Poniente y Almería Capital-Almería	17/01/2023 11:00	18/01/2023 11:59	Viento del oeste de 60 a 75 km/h (fuerza 8 a 9) y olas de 4 a 5 m.
 Costeros		Riesgo importante	40%-70%	Levante almeriense-Almería	17/01/2023 11:00	18/01/2023 11:59	Viento del oeste de 60 a 75 km/h (fuerza 8 a 9) y olas de 4 a 5 m.
 Costeros		Riesgo importante	40%-70%	Costa granadina-Granada	17/01/2023 11:00	18/01/2023 11:59	Viento del oeste de 60 a 75 km/h (fuerza 8 a 9) y olas de 4 a 5 m.
 Costeros		Riesgo importante	40%-70%	Melilla-Melilla	18/01/2023 00:00	18/01/2023 11:59	Viento del oeste y noroeste de 60 a 70 km/h (fuerza 8) y olas de 4 m.
 Costeros		Riesgo importante	mayor 70%	Litoral occidental asturiano-Asturias	18/01/2023 07:00	18/01/2023 23:59	Mar combinada del NW de 5 a 6 m mar adentro. Temporalmente viento del NW de 50 a 61 km/h (fuerza 7).
 Costeros		Riesgo importante	mayor 70%	Litoral oriental asturiano-Asturias	18/01/2023 07:00	18/01/2023 23:59	Mar combinada del NW de 5 a 6 m mar adentro. Temporalmente viento del NW de 50 a 61 km/h (fuerza 7).
 Costeros		Riesgo importante	mayor 70%	Litoral cántabro-Cantabria	18/01/2023 07:00	18/01/2023 23:59	Mar combinada del NW de 5 a 6 m mar adentro. Viento del W de 50 a 61 km/h (fuerza 7) en horas centrales del día.
 Costeros		Riesgo importante	40%-70%	Noroeste de A Coruña-A Coruña	18/01/2023 07:00	18/01/2023 23:59	Mar combinada del NW de 6 a 8 m, disminuyendo a 5 o 6 por la tarde. Viento del NW de 50 a 61 km/h (fuerza 7) hasta primeras horas de la tarde.
 Costeros		Riesgo importante	40%-70%	Oeste de A Coruña-A Coruña	18/01/2023 07:00	18/01/2023 23:59	Mar combinada del NW de 6 a 8 m, disminuyendo a 5 o 6 por la tarde. Viento del NW de 50 a 61 km/h (fuerza 7) hasta primeras horas de la tarde.
 Costeros		Riesgo importante	mayor 70%	Suroeste de A Coruña-A Coruña	18/01/2023 07:00	18/01/2023 23:59	Mar combinada del NW de 6 a 8, disminuyendo a 5 o 6 por la tarde. Viento del NW de 50 a 61 km/h (fuerza 7) hasta primeras horas de la tarde.
 Costeros		Riesgo importante	mayor 70%	A Mariña-Lugo	18/01/2023 07:00	18/01/2023 23:59	Mar combinada del NW de 6 a 8, disminuyendo a 5 o 6 por la tarde. Viento del NW de 50 a 61 km/h (fuerza 7) hasta primeras horas de la tarde.
 Costeros		Riesgo importante	mayor 70%	Rias Baixas-Pontevedra	18/01/2023 07:00	18/01/2023 23:59	Mar combinada del NW de 6 a 8, disminuyendo a 5 o 6 por la tarde. Viento del NW de 50 a 61 km/h (fuerza 7) hasta primeras horas de la tarde.
 Costeros		Riesgo importante	mayor 70%	Miño de Pontevedra-Pontevedra	18/01/2023 07:00	18/01/2023 23:59	Mar combinada del NW de 6 a 8, disminuyendo a 5 o 6 por la tarde. Viento del NW de 50 a 61 km/h (fuerza 7) hasta primeras horas de la tarde.
 Costeros		Riesgo importante	mayor 70%	Gipuzkoa litoral-Gipuzkoa	18/01/2023 07:00	18/01/2023 17:59	Mar combinada del NW de 5 a 6 m mar adentro. Viento de componente W entre 50 a 61 km/h (fuerza 7) a mediodía y primeras horas de la tarde.
 Costeros		Riesgo importante	mayor 70%	Bizkaia litoral-Bizkaia	18/01/2023 07:00	18/01/2023 20:59	Mar combinada del NW de 5 a 6 m mar adentro. Viento de componente W entre 50 a 61 km/h (fuerza 7) a

Fenómeno	Valor	Nivel de riesgo	Probabilidad	Zona de avisos	Hora de comienzo	Hora de finalización	Comentario
							mediodía y primeras horas de la tarde.
 Costeros		Riesgo importante	40%-70%	Litoral sur de Tarragona-Tarragona	18/01/2023 20:00	18/01/2023 23:59	Viento del noroeste de 60 a 70 km/h (fuerza 8) y olas de 2 a 3 m.
 Lluvias	40 mm	Riesgo	40%-70%	Litoral cántabro-Cantabria	17/01/2023 11:00	18/01/2023 23:59	Precipitación acumulada en 12 horas: 40 mm.
 Lluvias	40 mm	Riesgo	40%-70%	Gipuzkoa litoral-Gipuzkoa	18/01/2023 00:00	18/01/2023 23:59	Precipitación acumulada en 12 horas: 40 mm.
 Lluvias	40 mm	Riesgo	40%-70%	Bizkaia litoral-Bizkaia	18/01/2023 00:00	18/01/2023 23:59	Precipitación acumulada en 12 horas: 40 mm.
 Nevadas	15 cm	Riesgo	40%-70%	Ibérica de Burgos-Burgos	17/01/2023 11:00	18/01/2023 23:59	Acumulación de nieve en 24 horas: 15 cm. Cota de nieve bajando desde los 1500 hasta cualquier cota.
 Nevadas	15 cm	Riesgo	40%-70%	Sistema Central de Salamanca-Salamanca	17/01/2023 11:00	18/01/2023 17:59	Acumulación de nieve en 24 horas: 15 cm. Cota de nieve bajando desde los 1500 hasta cualquier cota.
 Nevadas	15 cm	Riesgo	40%-70%	Ibérica de Soria-Soria	17/01/2023 11:00	18/01/2023 23:59	Acumulación de nieve en 24 horas: 15 cm. Cota de nieve bajando desde los 1500 hasta cualquier cota.
 Nevadas	12 cm	Riesgo	40%-70%	Sistema Central de Soria-Soria	17/01/2023 11:00	18/01/2023 23:59	Acumulación de nieve en 24 horas: 12 cm. Cota de nieve bajando desde los 1500 hasta cualquier cota.
 Nevadas	10 cm	Riesgo	40%-70%	Pirineo de Lleida-Lleida	17/01/2023 11:00	18/01/2023 23:59	Acumulación de nieve en 24 horas: 10 cm. Afectará principalmente a la vertiente norte. Acumulaciones a partir de 900-1100 m, descendiendo hasta 500-600 m. El episodio continúa al día siguiente.
 Nevadas	4 cm	Riesgo	40%-70%	Interior de A Coruña-A Coruña	17/01/2023 11:00	18/01/2023 23:59	Acumulación de nieve en 24 horas: 4 cm. Acumulaciones de 4 cm por encima de 300-500 m.
 Nevadas	4 cm	Riesgo	40%-70%	Centro de Lugo-Lugo	17/01/2023 11:00	18/01/2023 23:59	Acumulación de nieve en 24 horas: 4 cm. Acumulaciones de 4 cm por encima de 300-500 m.
 Nevadas	4 cm	Riesgo	40%-70%	Sur de Lugo-Lugo	17/01/2023 11:00	18/01/2023 23:59	Acumulación de nieve en 24 horas: 4 cm. Acumulaciones de 4 cm por encima de 300-500 m.
 Nevadas	4 cm	Riesgo	40%-70%	Noroeste de Ourense-Ourense	17/01/2023 11:00	18/01/2023 23:59	Acumulación de nieve en 24 horas: 4 cm. Acumulaciones de 4 cm por encima de 300-500 m.
 Nevadas	4 cm	Riesgo	40%-70%	Valdeorras-Ourense	17/01/2023 11:00	18/01/2023 23:59	Acumulación de nieve en 24 horas: 4 cm. Acumulaciones de 4 cm por encima de 300-500 m.
 Nevadas	4 cm	Riesgo	40%-70%	Interior de Pontevedra-Pontevedra	17/01/2023 11:00	18/01/2023 23:59	Acumulación de nieve en 24 horas: 4 cm. Acumulaciones de 4 cm por encima de 300-500 m.
 Nevadas	15 cm	Riesgo	40%-70%	Ibérica riojana-La Rioja	17/01/2023 11:00	18/01/2023 23:59	Acumulación de nieve en 24 horas: 15 cm. Bajarla cota de nieve desde los 1500 hasta cualquier altitud.
 Nevadas	5 cm	Riesgo	40%-70%	Serranía de Guadalajara-Guadalajara	17/01/2023 12:00	18/01/2023 11:59	Acumulación de nieve en 24 horas: 5 cm. Se producirán las acumulaciones a 1300 metros.
 Nevadas	4 cm	Riesgo	40%-70%	Meseta de Soria-Soria	17/01/2023 15:00	18/01/2023 23:59	Acumulación de nieve en 24 horas: 4 cm. Cota de nieve bajando hasta cualquier cota.
 Nevadas	8 cm	Riesgo	40%-70%	Alcaraz y Segura-Albacete	17/01/2023 21:00	18/01/2023 17:59	Acumulación de nieve en 24 horas: 8 cm. Se producirán las acumulaciones a 1200 metros.

Fenómeno	Valor	Nivel de riesgo	Probabilidad	Zona de avisos	Hora de comienzo	Hora de finalización	Comentario
 Nevadas	12 cm	Riesgo	40%-70%	Serranía de Cuenca-Cuenca	17/01/2023 21:00	18/01/2023 14:59	Acumulación de nieve en 24 horas: 12 cm. Se producirán las acumulaciones a 1200 metros.
 Nevadas	10 cm	Riesgo	40%-70%	Sierra de Madrid-Madrid	17/01/2023 21:00	18/01/2023 12:59	Acumulación de nieve en 24 horas: 10 cm. Se producirán las acumulaciones a 1000 metros.
 Nevadas	10 cm	Riesgo	40%-70%	Nevada y Alpujarras-Granada	18/01/2023 00:00	18/01/2023 23:59	Acumulación de nieve en 24 horas: 10 cm. Las acumulaciones mencionadas se esperan por encima de 800 metros.
 Nevadas	4 cm	Riesgo	40%-70%	Capital y Montes de Jaén-Jaén	18/01/2023 00:00	18/01/2023 17:59	Acumulación de nieve en 24 horas: 4 cm. Las acumulaciones mencionadas se esperan por encima de 800 metros.
 Nevadas	4 cm	Riesgo	40%-70%	Centro de Huesca-Huesca	18/01/2023 00:00	18/01/2023 23:59	Acumulación de nieve en 24 horas: 4 cm. Afectará a la zona norte.
 Nevadas	5 cm	Riesgo	40%-70%	Cantabria del Ebro-Cantabria	18/01/2023 00:00	18/01/2023 23:59	Acumulación de nieve en 24 horas: 5 cm.
 Nevadas	4 cm	Riesgo	40%-70%	Condado de Treviño-Burgos	18/01/2023 00:00	18/01/2023 23:59	Acumulación de nieve en 24 horas: 4 cm.
 Nevadas	4 cm	Riesgo	40%-70%	Meseta de Burgos-Burgos	18/01/2023 00:00	18/01/2023 23:59	Acumulación de nieve en 24 horas: 4 cm.
 Nevadas	4 cm	Riesgo	40%-70%	Meseta de León-León	18/01/2023 00:00	18/01/2023 23:59	Acumulación de nieve en 24 horas: 4 cm.
 Nevadas	4 cm	Riesgo	40%-70%	Meseta de Palencia-Palencia	18/01/2023 00:00	18/01/2023 23:59	Acumulación de nieve en 24 horas: 4 cm.
 Nevadas	10 cm	Riesgo	40%-70%	Valle de Arán-Lleida	18/01/2023 00:00	18/01/2023 23:59	Acumulación de nieve en 24 horas: 10 cm. Afectará a cualquier cota.
 Nevadas	4 cm	Riesgo	40%-70%	Cuenca del Nervión-Araba/Álava	18/01/2023 00:00	18/01/2023 23:59	Acumulación de nieve en 24 horas: 4 cm. Acumulaciones en torno a 500 metros.
 Nevadas	4 cm	Riesgo	40%-70%	Llanada alavesa-Araba/Álava	18/01/2023 00:00	18/01/2023 23:59	Acumulación de nieve en 24 horas: 4 cm. Acumulaciones en torno a 500 metros.
 Nevadas	5 cm	Riesgo	40%-70%	Sierra de Madrid-Madrid	18/01/2023 13:00	18/01/2023 23:59	Acumulación de nieve en 24 horas: 5 cm. Se esperan acumulaciones por encima de 1200 metros. Este episodio continua al día siguiente.
 Viento	80 km/h	Riesgo	40%-70%	Depresión central de Tarragona-Tarragona	17/01/2023 14:00	18/01/2023 23:59	Rachas máximas: 80 km/h. Viento del oeste y noroeste.
 Viento	80 km/h	Riesgo	40%-70%	Prelitoral norte de Tarragona-Tarragona	17/01/2023 14:00	18/01/2023 23:59	Rachas máximas: 80 km/h. Viento del oeste y noroeste.
 Viento	80 km/h	Riesgo	40%-70%	Litoral norte de Tarragona-Tarragona	17/01/2023 14:00	18/01/2023 23:59	Rachas máximas: 80 km/h. Viento del oeste y noroeste.
 Viento	80 km/h	Riesgo	40%-70%	Litoral sur de Tarragona-Tarragona	17/01/2023 14:00	18/01/2023 23:59	Rachas máximas: 80 km/h. Viento del oeste y noroeste.
 Viento	70 km/h	Riesgo	40%-70%	Ibiza y Formentera-Ibiza y Formentera	17/01/2023 16:00	18/01/2023 11:59	Rachas máximas: 70 km/h. Viento del oeste.
 Viento	70 km/h	Riesgo	40%-70%	Sierra Tramontana-Mallorca	17/01/2023 16:00	18/01/2023 14:59	Rachas máximas: 70 km/h. Viento del oeste.

Fenómeno	Valor	Nivel de riesgo	Probabilidad	Zona de avisos	Hora de comienzo	Hora de finalización	Comentario
 Viento	70 km/h	Riesgo	40%-70%	Sur de Mallorca-Mallorca	17/01/2023 16:00	18/01/2023 14:59	Rachas máximas: 70 km/h. Viento del oeste.
 Viento	70 km/h	Riesgo	40%-70%	Preitoral de Barcelona-Barcelona	17/01/2023 18:00	18/01/2023 23:59	Rachas máximas: 70 km/h. Viento del oeste y noroeste.
 Viento	70 km/h	Riesgo	40%-70%	Litoral de Barcelona-Barcelona	17/01/2023 18:00	18/01/2023 23:59	Rachas máximas: 70 km/h. Viento del oeste y noroeste.
 Viento	70 km/h	Riesgo	40%-70%	Ronda-Málaga	17/01/2023 21:00	18/01/2023 10:59	Rachas máximas: 70 km/h. Vientos de poniente. I.
 Viento	70 km/h	Riesgo	10%-40%	Sol y Guadalhorce-Málaga	17/01/2023 21:00	18/01/2023 10:59	Rachas máximas: 70 km/h. Vientos del noroeste.
 Viento	70 km/h	Riesgo	10%-40%	Axarquía-Málaga	17/01/2023 21:00	18/01/2023 10:59	Rachas máximas: 70 km/h. Vientos del noroeste.
 Viento	70 km/h	Riesgo	40%-70%	Valle del Almanzora y Los Vélez-Almería	18/01/2023 00:00	18/01/2023 11:59	Rachas máximas: 70 km/h. Viento de componente oeste.
 Viento	70 km/h	Riesgo	40%-70%	Nacimiento y Campo de Tabernas-Almería	18/01/2023 00:00	18/01/2023 11:59	Rachas máximas: 70 km/h. Viento de componente oeste.
 Viento	70 km/h	Riesgo	40%-70%	Levante almeriense-Almería	18/01/2023 00:00	18/01/2023 11:59	Rachas máximas: 70 km/h. Viento de componente oeste.
 Viento	80 km/h	Riesgo	40%-70%	Gúdar y Maestrazgo-Teruel	18/01/2023 00:00	18/01/2023 11:59	Rachas máximas: 80 km/h. Vientos de oeste y noroeste. Afectarán sobre todo a la zona oriental.
 Viento	80 km/h	Riesgo	40%-70%	Bajo Aragón de Teruel-Teruel	18/01/2023 00:00	18/01/2023 11:59	Rachas máximas: 80 km/h. Vientos de oeste y noroeste. Afectarán sobre todo a la zona oriental.
 Viento	70 km/h	Riesgo	40%-70%	Altiplano de Murcia-Murcia	18/01/2023 00:00	18/01/2023 15:59	Rachas máximas: 70 km/h. Vientos de componente oeste.
 Viento	70 km/h	Riesgo	40%-70%	Noroeste de Murcia-Murcia	18/01/2023 00:00	18/01/2023 15:59	Rachas máximas: 70 km/h. Vientos de componente oeste.
 Viento	70 km/h	Riesgo	40%-70%	Litoral norte de Alicante-Alacant/Alicante	18/01/2023 00:00	18/01/2023 11:59	Rachas máximas: 70 km/h. Viento del oeste y noroeste.
 Viento	70 km/h	Riesgo	40%-70%	Interior de Alicante-Alacant/Alicante	18/01/2023 00:00	18/01/2023 11:59	Rachas máximas: 70 km/h. Viento del oeste y noroeste.
 Viento	70 km/h	Riesgo	40%-70%	Litoral sur de Alicante-Alacant/Alicante	18/01/2023 00:00	18/01/2023 11:59	Rachas máximas: 70 km/h. Viento del oeste y noroeste.
 Viento	80 km/h	Riesgo	40%-70%	Litoral norte de Castellón-Castelló/Castellón	18/01/2023 00:00	18/01/2023 23:59	Rachas máximas: 80 km/h. Viento del oeste y noroeste.
 Viento	80 km/h	Riesgo	40%-70%	Interior sur de Castellón-Castelló/Castellón	18/01/2023 00:00	18/01/2023 23:59	Rachas máximas: 80 km/h. Viento del oeste y noroeste.
 Viento	80 km/h	Riesgo	40%-70%	Interior norte de Valencia-València/Valencia	18/01/2023 00:00	18/01/2023 11:59	Rachas máximas: 80 km/h. Viento del oeste y noroeste.
 Viento	70 km/h	Riesgo	40%-70%	Interior sur de Valencia-València/Valencia	18/01/2023 00:00	18/01/2023 11:59	Rachas máximas: 70 km/h. Viento del oeste y noroeste.
 Viento	70 km/h	Riesgo	40%-70%	Melilla-Melilla	18/01/2023 00:00	18/01/2023 17:59	Rachas máximas: 70 km/h. Viento de componente oeste.

Fenómeno	Valor	Nivel de riesgo	Probabilidad	Zona de avisos	Hora de comienzo	Hora de finalización	Comentario
 Viento	70 km/h	Riesgo	40%-70%	Hellín y Almansa-Albacete	18/01/2023 08:00	18/01/2023 15:59	Rachas máximas: 70 km/h.
 Viento	80 km/h	Riesgo	40%-70%	Prelitoral sur de Tarragona-Tarragona	18/01/2023 18:00	18/01/2023 23:59	Rachas máximas: 80 km/h. Viento del noroeste.
 Viento	80 km/h	Riesgo	40%-70%	Interior norte de Castellón-Castelló/Castellón	18/01/2023 18:00	18/01/2023 23:59	Rachas máximas: 80 km/h. Viento del oeste y noroeste.
 Temperaturas mínimas	-6 °C	Riesgo	40%-70%	Pirineo oscense-Huesca	18/01/2023 22:00	18/01/2023 23:59	Temperatura mínima: -6 °C. Pueden bajar de -10 °C en cotas altas.
 Temperaturas mínimas	-6 °C	Riesgo	40%-70%	Prepirineo de Barcelona-Barcelona	18/01/2023 22:00	18/01/2023 23:59	Temperatura mínima: -6 °C. Pueden bajar de -10 °C en cotas altas.
 Temperaturas mínimas	-6 °C	Riesgo	40%-70%	Pirineo de Girona-Girona	18/01/2023 22:00	18/01/2023 23:59	Temperatura mínima: -6 °C. Pueden bajar de -10 °C en cotas altas.
 Temperaturas mínimas	-6 °C	Riesgo	40%-70%	Valle de Arán-Lleida	18/01/2023 22:00	18/01/2023 23:59	Temperatura mínima: -6 °C. Pueden bajar de -10 °C en cotas altas.
 Temperaturas mínimas	-8 °C	Riesgo	40%-70%	Pirineo de Lleida-Lleida	18/01/2023 22:00	18/01/2023 23:59	Temperatura mínima: -8 °C. Pueden bajar de -10 °C en cotas altas.
 Costeros		Riesgo	40%-70%	Sol y Guadalhorce-Málaga	17/01/2023 11:00	18/01/2023 11:59	Viento del oeste con intervalos de 50 a 60 km/h (fuerza 7).
 Costeros		Riesgo	40%-70%	Axarquía-Málaga	17/01/2023 11:00	18/01/2023 11:59	Viento del oeste con intervalos de 50 a 60 km/h (fuerza 7).
 Costeros		Riesgo	40%-70%	Litoral norte de Alicante-Alacant/Alicante	17/01/2023 11:00	18/01/2023 14:59	Viento de componente oeste de 50 a 60 km/h (fuerza 7) y olas de 3 m.
 Costeros		Riesgo	40%-70%	Litoral sur de Alicante-Alacant/Alicante	17/01/2023 11:00	18/01/2023 11:59	Viento de componente oeste de 50 a 60 km/h (fuerza 7) y olas de 3 o 4 m.
 Costeros		Riesgo	40%-70%	Litoral sur de Valencia-València/Valencia	17/01/2023 11:00	18/01/2023 14:59	Viento de componente oeste de 50 a 60 km/h (fuerza 7) y olas de 3 m.
 Costeros		Riesgo	40%-70%	Campo de Cartagena y Mazarrón-Murcia	17/01/2023 17:00	18/01/2023 10:59	Viento de componente oeste de 50 a 60 km/h (fuerza 7) y olas de 3 a 4 m.
 Costeros		Riesgo	40%-70%	Sierra Tramontana-Mallorca	17/01/2023 21:00	18/01/2023 23:59	Viento del oeste y noroeste de 50 a 60 km/h (fuerza 7) y olas de 3 a 4 m.
 Costeros		Riesgo	40%-70%	Norte y nordeste de Mallorca-Mallorca	17/01/2023 21:00	18/01/2023 23:59	Viento del oeste y noroeste de 50 a 60 km/h (fuerza 7) y olas de 3 a 4 m.
 Costeros		Riesgo	40%-70%	Litoral norte de Valencia-València/Valencia	17/01/2023 21:00	18/01/2023 14:59	Viento de componente oeste de 50 a 60 km/h (fuerza 7) y olas de 3 m.
 Costeros		Riesgo	40%-70%	Litoral norte de Tarragona-Tarragona	18/01/2023 00:00	18/01/2023 23:59	Viento del oeste y noroeste de 50 a 60 km/h (fuerza 7) y olas de 3 m.
 Costeros		Riesgo	40%-70%	Litoral sur de Tarragona-Tarragona	18/01/2023 00:00	18/01/2023 19:59	Viento del oeste y noroeste de 50 a 60 km/h (fuerza 7) y olas de 3 m.
 Costeros		Riesgo	40%-70%	Ibiza y Formentera-Ibiza y Formentera	18/01/2023 07:00	18/01/2023 23:59	Viento del oeste y noroeste de 50 a 60 km/h (fuerza 7) y olas de 3 a 4 m.

Fenómeno	Valor	Nivel de riesgo	Probabilidad	Zona de avisos	Hora de comienzo	Hora de finalización	Comentario
 Costeros		Riesgo	40%-70%	Sur de Mallorca-Mallorca	18/01/2023 07:00	18/01/2023 23:59	Viento del oeste y noroeste de 50 a 60 km/h (fuerza 7) y olas de 3 a 4 m.
 Costeros		Riesgo	40%-70%	Levante mallorquín-Mallorca	18/01/2023 07:00	18/01/2023 11:59	Viento del oeste y noroeste de 50 a 60 km/h (fuerza 7) y olas de 3 a 4 m.
 Costeros		Riesgo	40%-70%	Menorca-Menorca	18/01/2023 07:00	18/01/2023 23:59	Viento del oeste y noroeste de 50 a 60 km/h (fuerza 7) y olas de 3 a 4 m.
 Costeros		Riesgo	40%-70%	Ampurdán-Girona	18/01/2023 08:00	18/01/2023 23:59	Viento del noroeste de 50 a 60 km/h (fuerza 7) y olas de 3 m.
 Costeros		Riesgo	40%-70%	Poniente y Almería Capital-Almería	18/01/2023 12:00	18/01/2023 23:59	Viento del oeste de 50 a 60 km/h (fuerza 7) y olas de 3 m.
 Costeros		Riesgo	40%-70%	Levante almeriense-Almería	18/01/2023 12:00	18/01/2023 19:59	Viento del oeste de 50 a 60 km/h (fuerza 7) y olas de 3 m.
 Costeros		Riesgo	40%-70%	Costa granadina-Granada	18/01/2023 12:00	18/01/2023 23:59	Viento del oeste de 50 a 60 km/h (fuerza 7) y olas de 3 m.
 Costeros		Riesgo	40%-70%	Melilla-Melilla	18/01/2023 12:00	18/01/2023 23:59	Viento del oeste y noroeste de 50 a 60 km/h (fuerza 7) y olas de 3 m.
 Costeros		Riesgo	40%-70%	Gipuzkoa litoral-Gipuzkoa	18/01/2023 18:00	18/01/2023 23:59	Mar combinada del NW de 4 a 5 m.
 Costeros		Riesgo	40%-70%	Bizkaia litoral-Bizkaia	18/01/2023 21:00	18/01/2023 23:59	Mar combinada del NW de 4 a 5 m.
 Aludes		Riesgo	40%-70%	Pirineo oscense-Huesca	17/01/2023 14:00	18/01/2023 23:59	El aviso por aludes del Pirineo oscense se refiere particularmente a las comarcas de la Jacetania y Alto Gállego.
 Aludes		Riesgo	40%-70%	Pirineo navarro-Navarra	17/01/2023 14:00	18/01/2023 23:59	

© AEMET. Autorizado el uso de la información y su reproducción citando a AEMET como autora de la misma.